



Pino insignis de 45 años
858 pies con 1.649 m3



Bizkaiko Foru Aldundia
Diputación Foral de Bizkaia

BIZKAIKO MENDIEN GIS
GIS DE MONTES DE BIZKAIA

Proiektu Tituloa/Título Proyecto

MUP 129 "MONTE DE ZALLA", SITO Y PERTENECIENTE AL AYTO. DE ZALLA

TM DE ZALLA

Plano Tituloa/Título Plano

PARAJE: RIOLLA-SOMOGUDO. 358 pies de Pino Insignis de 45 con 1.649 metros cúbicos de mac

Eskala/Escala

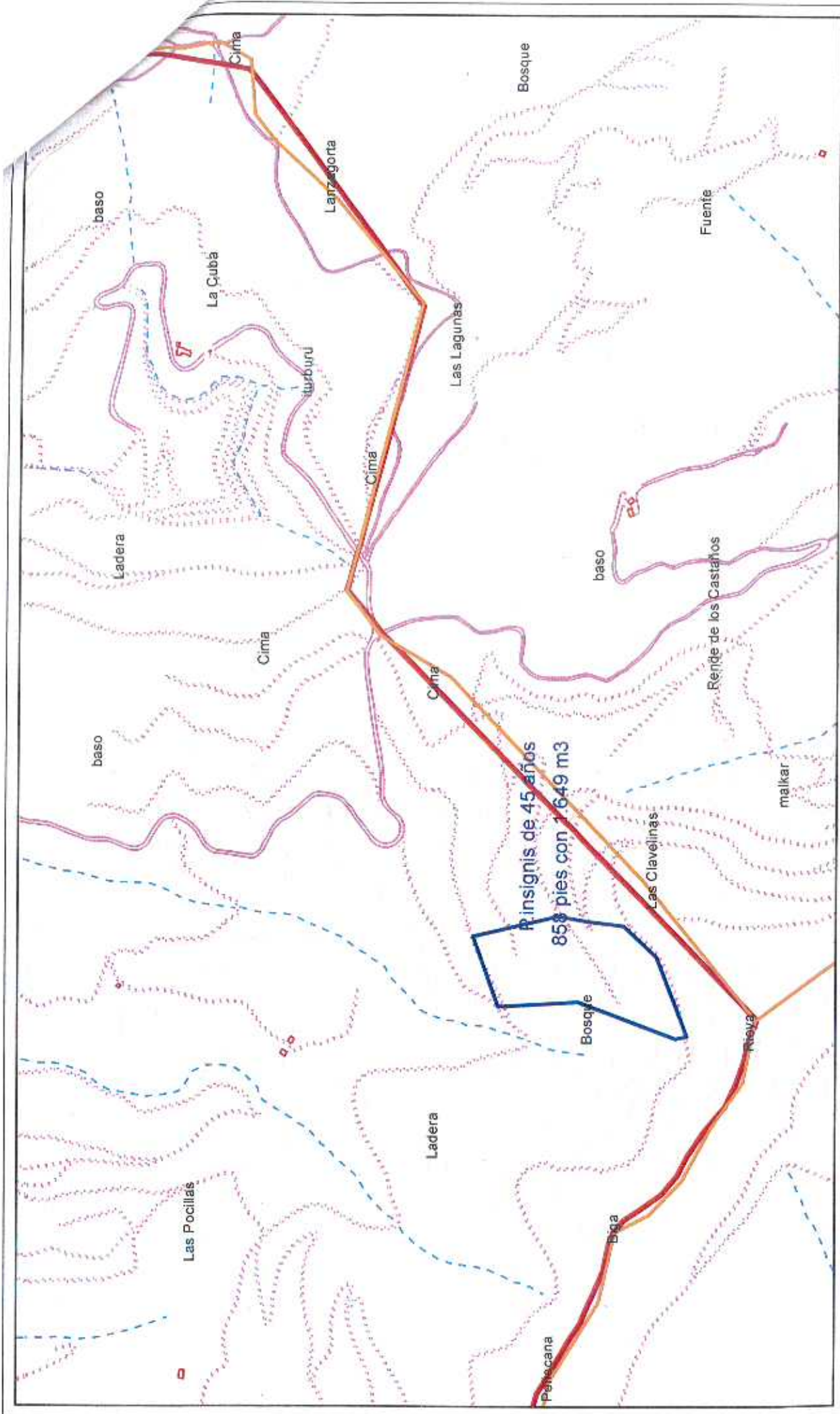
1:10,694



Data/Fecha

20/09/2013

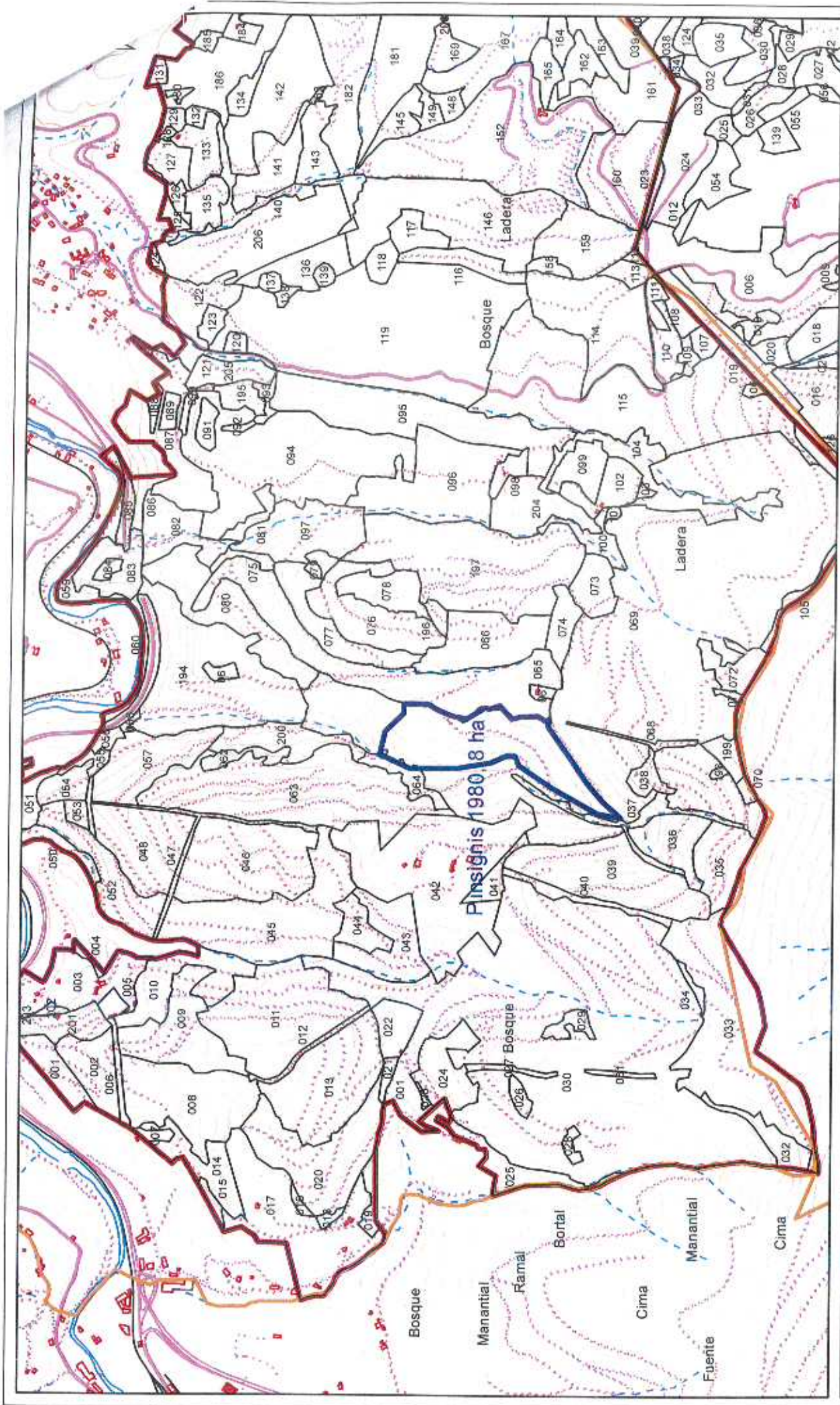
Plano N°/Plano Zbk.



	BIZKAIKO MENDIEN GIS GIS DE MONTES DE BIZKAIA	Proiektu/Tituloa/Titulo Proyecto MUP 129 "MONTE DE ZALLA", SITIO Y PERTENECIENTE AL AYTO. DE ZALLA TM DE ZALLA	Eskala/Escala 1:10,694	Data/Fecha 20/09/2013
	PARAJE: RIOLLA-SOMOGUDO. 858 pies de Pino Insignis de 45 años con 1.649 metros cúbicos de madera	Plano Tituloa/Titulo Plano PARAJE: RIOLLA-SOMOGUDO. 858 pies de Pino Insignis de 45 años con 1.649 metros cúbicos de madera	0 55 110 220 330 m.	Plano N°/Plano Zbk.



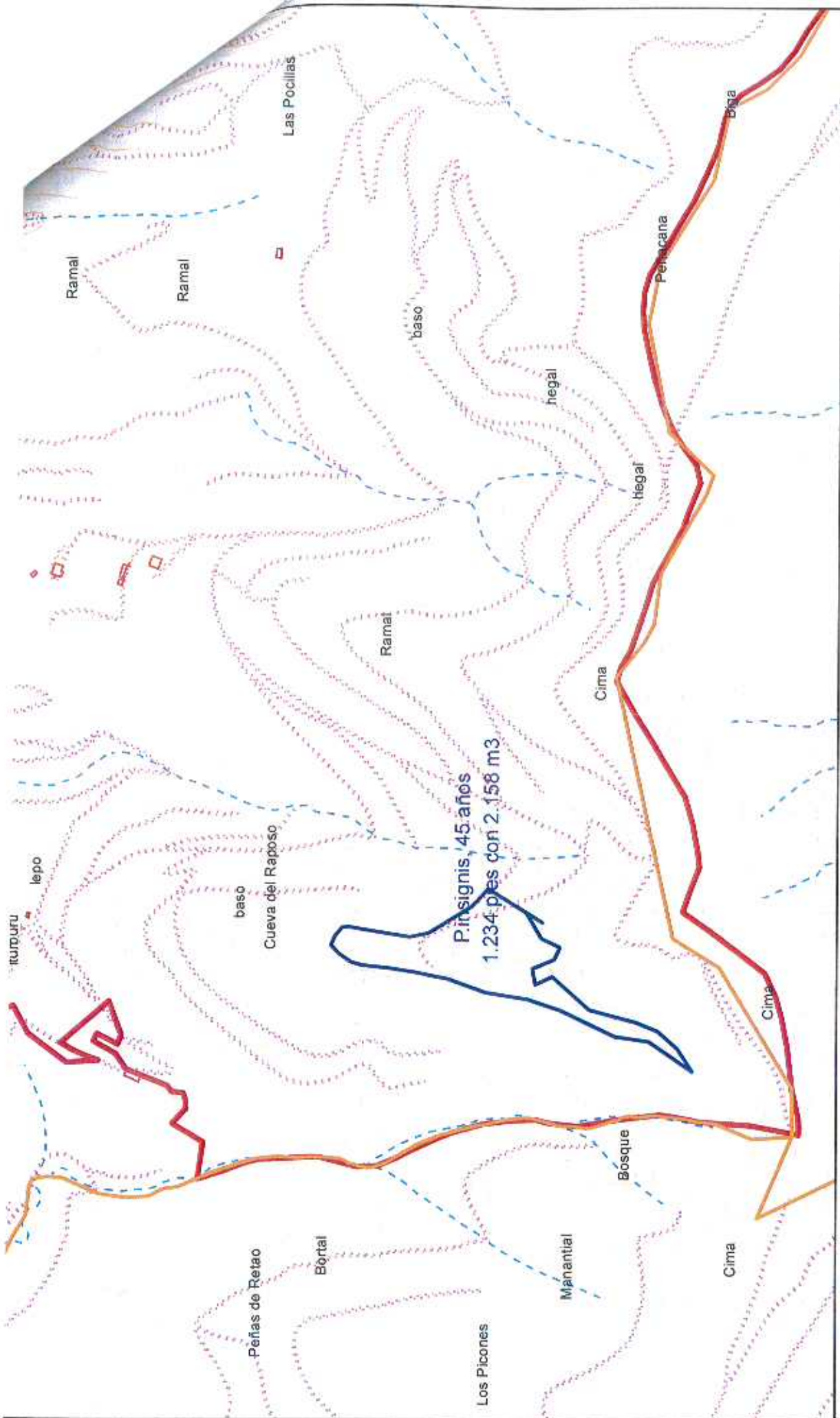
	BIZKAIKO MENDIEN GIS GIS DE MONTES DE BIZKAIA	Proiektu Tituloa/Título Proyecto MUP 129 "MONTE DE ZALLA" SITO Y PERTENECIENTE AL AYTO DE ZALLA		Eskala/Escala 1:18,699	Data/Fecha 17/09/2013
		Plano Tituloa/Título Plano 3º Clara de Pino insignis de 33 años, 8 ha y 1.000 estereos aproximadamente		0 100 200 400 600 m. 	Plano Nº/Plano Zbk.



	BIZKAIKO MENDIEN GIS GIS DE MONTES DE BIZKAIA	Proiektu Tituloar/Titulo Proyecto MUP 129 " MONTE DE ZALLA" SITO Y PERTENECIENTE AL AYTO. DE ZALLA		Eskala/Escala 1:18,699	Data/fecha 17/09/2013
		Plano Tituloar/Titulo Plano 3ª Clara de Pino insignis de 33 años y 1.000 estéreos aproximadamente		Plano N.º/Plano Zbk. 0 100 200 400 600 m.	



	BIZKAIKO MENDIEN GIS GIS DE MONTES DE BIZKAIA	Proiektu/Tituloa/Título Proyecto MUP 129 "MONTE DE ZALLA", SITO Y PERTENECIENTE AL AYTO DE ZALLA TM DE ZALLA	Eskala/Escala 1:10.430	Data/Fecha 20/09/2013
	PARAJE: CELADIYA. Corta final de 1.234 pinos insignis de 45 años con 2.158 metros cúbicos	Plano/Tituloa/Título Plano	0 55 110 220 330 m	Plano N°/Plano Zbk.



	Bizkaiko Foru Aldundia Diputación Foral de Bizkaia	Proiektu Tituloa/Título Proyecto MUP 129 "MONTE DE ZALLA", SITIO Y PERTENECIENTE AL AYTO. DE ZALLA TM DE ZALLA	Eskala/Escala 1:10.430	Data/Fecha 20/09/2013
	PARAJE: CELADIYA. Corta final de 1.234 pinos insignis de 45 años con 2.158 metros cúbicos	Plano/Títuloa/Título Plano PARAJE: CELADIYA. Corta final de 1.234 pinos insignis de 45 años con 2.158 metros cúbicos	0 55 110 220 330 m	Plano Nº/Plano Zbk.